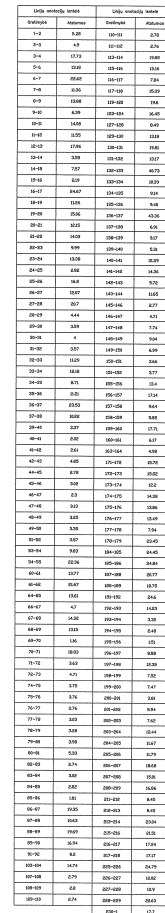
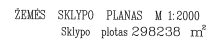


49) streipsis. Paslėbų dėžės naudojimas ribotam tikslui arba gaudymui - uždrausta naudoti su įrenginiais, kurių tikslas yra išlaikyti informaciją, kurią galima naudoti tiksliai apibrėžtiems tikslams.

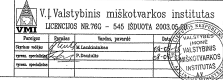
Dokumentą elektroniniu
parašu pasirašė AUSHRA
SHESTAKOV
Data: 2020-04-29 13:28:01
Paskirtis: Kopija tikra
Vieta: VĮ Registrų centras



[Handwritten signature]



Postaba: Individo ir koreliacijos koeficientas 2001 05 18 (reg. nr. 44/1123995),
2008 05 15 (reg. nr. 44/503553) ir 2006 09 08 (reg. nr. 44/633568) suinteresuota šioms, būsimoms



Kopija tikra

ZEMĖS SKLYPO PLANAS M 1:2000

Sklypo plotas 298236 m²

Zemės sklypo identifikacinis Nr. 010161101014171

KOORDINATŲ ŽEMELAIKIS									
koordinatės sistema		LKS-94							
Info Nr.	Data	X	Y	Info Nr.	Data	X	Y		
1	N	609011.87	489016.00	159	N	609032.39	489016.00		
2	N	609011.85	489014.74	170	N	609032.38	489017.85		
3	N	609011.85	489015.80	171	N	609032.34	489017.85		
4	N	609011.85	489017.05	172	N	609032.30	489018.14		
5	N	609011.87	489018.10	173	N	609032.26	489018.41		
6	N	609017.02	489018.44	174	N	609032.22	489018.68		
7	N	609018.10	489018.68	175	N	609032.18	489018.95		
8	N	609018.10	489018.95	176	N	609032.14	489019.22		
9	N	609018.10	489019.22	177	N	609032.10	489019.49		
10	N	609018.10	489019.49	178	N	609032.06	489019.76		
11	N	609018.10	489019.76	179	N	609032.02	489020.03		
12	N	609018.10	489020.03	180	N	609031.98	489020.30		
13	N	609018.10	489020.30	181	N	609031.94	489020.57		
14	N	609018.10	489020.57	182	N	609031.90	489020.84		
15	N	609018.10	489021.10	183	N	609031.86	489021.10		
16	N	609018.10	489021.10	184	N	609031.82	489021.37		
17	N	609018.10	489021.37	185	N	609031.78	489021.64		
18	N	609018.10	489021.64	186	N	609031.74	489021.91		
19	N	609018.10	489022.14	187	N	609031.70	489022.18		
20	N	609018.10	489022.41	188	N	609031.66	489022.45		
21	N	609018.10	489022.68	189	N	609031.62	489022.72		
22	N	609018.10	489022.95	190	N	609031.58	489022.99		
23	N	609018.10	489023.22	191	N	609031.54	489023.26		
24	N	609018.10	489023.49	192	N	609031.50	489023.53		
25	N	609018.10	489023.76	193	N	609031.46	489023.80		
26	N	609018.10	489024.03	194	N	609031.42	489024.07		
27	N	609018.10	489024.30	195	N	609031.38	489024.34		
28	N	609018.10	489024.57	196	N	609031.34	489024.61		
29	N	609018.10	489024.84	197	N	609031.30	489024.88		
30	N	609018.10	489025.11	198	N	609031.26	489025.15		
31	N	609018.10	489025.38	199	N	609031.22	489025.42		
32	N	609018.10	489025.65	200	N	609031.18	489025.69		
33	N	609018.10	489025.92	201	N	609031.14	489025.96		
34	N	609018.10	489026.19	202	N	609031.10	489026.23		
35	N	609018.10	489026.46	203	N	609031.06	489026.50		
36	N	609018.10	489026.73	204	N	609031.02	489026.77		
37	N	609018.10	489027.00	205	N	609030.98	489027.04		
38	N	609018.10	489027.27	206	N	609030.94	489027.31		
39	N	609018.10	489027.54	207	N	609030.90	489027.58		
40	N	609018.10	489027.81	208	N	609030.86	489027.85		
41	N	609018.10	489028.08	209	N	609030.82	489028.12		
42	N	609018.10	489028.35	210	N	609030.78	489028.39		
43	N	609018.10	489028.62	211	N	609030.74	489028.66		
44	N	609018.10	489028.89	212	N	609030.70	489028.93		
45	N	609018.10	489029.16	213	N	609030.66	489029.20		
46	N	609018.10	489029.43	214	N	609030.62	489029.47		
47	N	609018.10	489029.70	215	N	609030.58	489029.74		
48	N	609018.10	489029.97	216	N	609030.54	489029.99		
49	N	609018.10	489030.24	217	N	609030.50	489030.26		
50	N	609018.10	489030.51	218	N	609030.46	489030.53		
51	N	609018.10	489030.78	219	N	609030.42	489030.80		
52	N	609018.10	489031.05	220	N	609030.38	489031.07		
53	N	609018.10	489031.32	221	N	609030.34	489031.34		
54	N	609018.10	489031.59	222	N	609030.30	489031.61		
55	N	609018.10	489031.86	223	N	609030.26	489031.88		
56	N	609018.10	489032.13	224	N	609030.22	489032.15		
57	N	609018.10	489032.40	225	N	609030.18	489032.42		
58	N	609018.10	489032.67	226	N	609030.14	489032.69		
59	N	609018.10	489032.94	227	N	609030.10	489032.96		
60	N	609018.10	489033.21	228	N	609030.06	489033.23		
61	N	609018.10	489033.48	229	N	609030.02	489033.50		
62	N	609018.10	489033.75	230	N	609029.98	489033.77		
63	N	609018.10	489034.02	231	N	609029.94	489034.04		
64	N	609018.10	489034.29	232	N	609029.90	489034.31		
65	N	609018.10	489034.56	233	N	609029.86	489034.58		
66	N	609018.10	489034.83	234	N	609029.82	489034.85		
67	N	609018.10	489035.10	235	N	609029.78	489035.12		
68	N	609018.10	489035.37	236	N	609029.74	489035.39		
69	N	609018.10	489035.64	237	N	609029.70	489035.66		
70	N	609018.10	489035.91	238	N	609029.66	489035.93		
71	N	609018.10	489036.18	239	N	609029.62	489036.20		
72	N	609018.10	489036.45	240	N	609029.58	489036.47		
73	N	609018.10	489036.72	241	N	609029.54	489036.74		
74	N	609018.10	489036.99	242	N	609029.50	489036.99		
75	N	609018.10	489037.26	243	N	609029.46	489037.26		
76	N	609018.10	489037.53	244	N	609029.42	489037.53		
77	N	609018.10	489037.80	245	N	609029.38	489037.80		
78	N	609018.10	489038.07	246	N	609029.34	489038.07		
79	N	609018.10	489038.34	247	N	609029.30	489038.34		
80	N	609018.10	489038.61	248	N	609029.26	489038.61		
81	N	609018.10	489038.88	249	N	609029.22	489038.88		
82	N	609018.10	489039.15	250	N	609029.18	489039.15		
83	N	609018.10	489039.42	251	N	609029.14	489039.42		
84	N	609018.10	489039.69	252	N	609029.10	489039.69		
85	N	609018.10	489039.96	253	N	609029.06	489039.96		
86	N	609018.10	489040.23	254	N	609029.02	489040.23		
87	N	609018.10	489040.50	255	N	609028.98	489040.50		
88	N	609018.10	489040.77	256	N	609028.94	489040.77		
89	N	609018.10	489041.04	257	N	609028.90	489041.04		
90	N	609018.10	489041.31	258	N	609028.86	489041.31		
91	N	609018.10	489041.58	259	N	609028.82	489041.58		
92	N	609018.10	489041.85	260	N	609028.78	489041.85		
93	N	609018.10	489042.12	261	N	609028.74	489042.12		
94	N	609018.10	489042.39	262	N	609028.70	489042.39		
95	N	609018.10	489042.66	263	N	609028.66	489042.66		
96	N	609018.10	489042.93	264	N	609028.62	489042.93		
97	N	609018.10	489043.20	265	N	609028.58	489043.20		
98	N	609018.10	489043.47	266	N	609028.54	489043.47		
99	N	609018.10	489043.74	267	N	609028.50	489043.74		
100	N	609018.10	489044.01	268	N	609028.46	489044.01		
101	N	609018.10	489044.28	269	N	609028.42	489044.28		
102	N	609018.10	489044.55	270	N	609028.38	489044.55		
103	N	609018.10	489044.82	271	N	609028.34	489044.82		
104	N	609018.10	489045.09	272	N	609028.30	489045.09		
105	N	609018.10	489045.36	273	N	609028.26	489045.36		
106	N	609018.10	489045.63	274	N	609028.22	489045.63		
107	N	609018.10	489045.90	275	N	609028.18	489045.90		
108	N	609018.10	489046.17	276	N	609028.14	489046.17		
109	N	609018.10	489046.44	277	N	609028.10	489046.44		
110	N	609018.10	489046.71	278	N	609028.06	489046.71		
111	N	609018.10	489046.98	279	N	609028.02	489046.98		
112	N	609018.10	489047.25	280	N	609027.98	489047.25		
113	N	609018.10	489047.52	281	N	609027.94	489047.52		
114	N	609018.10	489047.79	282	N	609027.90	489047.79		
115	N	609018.10	489048.06	283	N	609027.86	489048.06		
116	N	609018.10	489048.33	284	N	609027.82	489048.33		
117	N	609018.10	489048.60	285	N	609027.78	489048.60		
118	N	609018.10	489048.87	286	N	609027.74	489048.87		
119	N	609018.10	489049.14	287	N	609027.70	489049.14		
120	N	609018.10	489049.41	288	N	609027.66	489049.41		
121	N	609018.10	489049.68	289	N	609027.62	489049.68		
122	N	609018.10	489049.95	290	N	609027.58	489049.95		
123	N	609018.10	489050.22	291	N	609027.54	489050.22		
124	N	609018.10	489050.49	292	N	609027.50	489050.49		
125	N	609018.10	489050.76	293	N	609027.46	489050.76		
126	N	609018.10	489051.03	294	N	609027.42	489051.03		
127	N	609018.10	489051.30	295	N	609027.38	489051.30		
128	N	609018.10	489051.57	296	N	609027.34	489051.57		
129	N	609018.10	489051.84	297	N	609027.30	489051.84		
130	N	609018.10	489052.11	298	N	609027.26	489052.11		
131	N	609018.10	489052.38	299	N	609027.22	489052.38		
132	N	609018.10	489052.65	300	N	609027.18	489052.65		
133	N	609018.10	489052.92	301	N	609027.14	489052.92		

ŽEMĖS SKLYPO PLANAS M 1:2000
Sklypo plotas 190153 m².

Linija sklypo ribose	Plotas
1-2	11.54
2-3	11.99
3-4	14.89
4-5	14.89
5-6	14.89
6-7	14.89
7-8	14.89
8-9	14.89
9-10	14.89
10-11	14.89
11-12	14.89
12-13	14.89
13-14	14.89
14-15	14.89
15-16	14.89
16-17	14.89
17-18	14.89
18-19	14.89
19-20	14.89
20-21	14.89
21-22	14.89
22-23	14.89
23-24	14.89
24-25	14.89
25-26	14.89
26-27	14.89
27-28	14.89
28-29	14.89
29-30	14.89
30-31	14.89
31-32	14.89
32-33	14.89
33-34	14.89
34-35	14.89
35-36	14.89
36-37	14.89
37-38	14.89
38-39	14.89
39-40	14.89
40-41	14.89
41-42	14.89
42-43	14.89
43-44	14.89
44-45	14.89
45-46	14.89
46-47	14.89
47-48	14.89
48-49	14.89
49-50	14.89
50-51	14.89
51-52	14.89
52-53	14.89
53-54	14.89
54-55	14.89
55-56	14.89
56-57	14.89
57-58	14.89
58-59	14.89
59-60	14.89
60-61	14.89
61-62	14.89
62-63	14.89
63-64	14.89
64-65	14.89
65-66	14.89
66-67	14.89
67-68	14.89
68-69	14.89
69-70	14.89
70-71	14.89
71-72	14.89
72-73	14.89
73-74	14.89
74-75	14.89
75-76	14.89
76-77	14.89
77-78	14.89
78-79	14.89
79-80	14.89
80-81	14.89
81-82	14.89
82-83	14.89
83-84	14.89
84-85	14.89
85-86	14.89
86-87	14.89
87-88	14.89
88-89	14.89
89-90	14.89
90-91	14.89
91-92	14.89
92-93	14.89
93-94	14.89
94-95	14.89
95-96	14.89
96-97	14.89
97-98	14.89
98-99	14.89
99-100	14.89
100-101	14.89
101-102	14.89
102-103	14.89
103-104	14.89
104-105	14.89
105-106	14.89
106-107	14.89
107-108	14.89
108-109	14.89
109-110	14.89
110-111	14.89
111-112	14.89
112-113	14.89
113-114	14.89
114-115	14.89
115-116	14.89
116-117	14.89
117-118	14.89
118-119	14.89
119-120	14.89
120-121	14.89
121-122	14.89
122-123	14.89
123-124	14.89
124-125	14.89
125-126	14.89
126-127	14.89
127-128	14.89
128-129	14.89
129-130	14.89
130-131	14.89
131-132	14.89
132-133	14.89
133-134	14.89
134-135	14.89
135-136	14.89
136-137	14.89
137-138	14.89
138-139	14.89
139-140	14.89
140-141	14.89
141-142	14.89
142-143	14.89
143-144	14.89
144-145	14.89
145-146	14.89
146-147	14.89
147-148	14.89
148-149	14.89
149-150	14.89
150-151	14.89
151-152	14.89
152-153	14.89
153-154	14.89
154-155	14.89
155-156	14.89
156-157	14.89
157-158	14.89
158-159	14.89
159-160	14.89
160-161	14.89
161-162	14.89
162-163	14.89
163-164	14.89
164-165	14.89
165-166	14.89
166-167	14.89
167-168	14.89
168-169	14.89
169-170	14.89
170-171	14.89
171-172	14.89
172-173	14.89
173-174	14.89
174-175	14.89
175-176	14.89
176-177	14.89
177-178	14.89
178-179	14.89
179-180	14.89
180-181	14.89
181-182	14.89
182-183	14.89
183-184	14.89
184-185	14.89
185-186	14.89
186-187	14.89
187-188	14.89
188-189	14.89
189-190	14.89
190-191	14.89
191-192	14.89
192-193	14.89
193-194	14.89
194-195	14.89
195-196	14.89
196-197	14.89
197-198	14.89
198-199	14.89
199-200	14.89
200-201	14.89
201-202	14.89
202-203	14.89
203-204	14.89
204-205	14.89
205-206	14.89
206-207	14.89
207-208	14.89
208-209	14.89
209-210	14.89
210-211	14.89
211-212	14.89
212-213	14.89
213-214	14.89
214-215	14.89
215-216	14.89
216-217	14.89
217-218	14.89
218-219	14.89
219-220	14.89
220-221	14.89
221-222	14.89
222-223	14.89
223-224	14.89
224-225	14.89
225-226	14.89
226-227	14.89
227-228	14.89
228-229	14.89
229-230	14.89
230-231	14.89
231-232	14.89
232-233	14.89
233-234	14.89
234-235	14.89
235-236	14.89
236-237	14.89
237-238	14.89
238-239	14.89
239-240	14.89
240-241	14.89
241-242	14.89
242-243	14.89
243-244	14.89
244-245	14.89
245-246	14.89
246-247	14.89
247-248	14.89
248-249	14.89
249-250	14.89
250-251	14.89
251-252	14.89
252-253	14.89
253-254	14.89
254-255	14.89
255-256	14.89
256-257	14.89
257-258	14.89
258-259	14.89
259-260	14.89
260-261	14.89
261-262	14.89
262-263	14.89
263-264	14.89
264-265	14.89
265-266	14.89
266-267	14.89
267-268	14.89
268-269	14.89
269-270	14.89
270-271	14.89
271-272	14.89
272-273	14.89
273-274	14.89
274-275	14.89
275-276	14.89
276-277	14.89
277-278	14.89
278-279	14.89
279-280	14.89
280-281	14.89
281-282	14.89
282-283	14.89
283-284	14.89
284-285	14.89
285-286	14.89
286-287	14.89
287-288	14.89
288-289	14.89
289-290	14.89
290-291	14.89
291-292	14.89
292-293	14.89
293-294	14.89
294-295	14.89
295-296	14.89
296-297	14.89
297-298	14.89
298-299	14.89
299-300	14.89
300-301	14.89
301-302	14.89
302-303	14.89
303-304	14.89
304-305	14.89
305-306	14.89
306-307	14.89
307-308	14.89
308-309	14.89
309-310	14.89
310-311	14.89
311-312	14.89
312-313	14.89
313-314	14.89
314-315	14.89
315-316	14.89
316-317	14.89
317-318	14.89
318-319	14.89
319-320	14.89
320-321	14.89
321-322	14.89
322-323	14.89
323-324	14.89
324-325	14.89
325-326	14.89
326-327	14.89
327-328	14.89
328-329	14.89
329-330	14.89
330-331	14.89
331-332	14.89
332-333	14.89
333-334	14.89
334-335	14.89
335-336	14.89
336-337	14.89
337-338	14.89
338-339	14.89
339-340	14.89
340-341	14.89
341-342	14.89
342-343	14.89
343-344	14.89
344-345	14.89
345-346	14.89
346-347	14.89
347-348	14.89
348-349	14.89
349-350	14.89
350-351	14.89
351-352	14.89
352-353	14.89
353-354	14.89
354-355	14.89
355-356	14.89
356-357	14.89
357-358	14.89
358-359	14.89
359-360	14.89
360-361	14.89
361-362	14.89
362-363	14.89
363-364	14.89
364-365	14.89
365-366	14.89
366-367	14.89
367-368	14.89
368-369	14.89
369-370	14.89
370-371	14.89
371-372	14.89
372-373	14.89
373-374	14.89
374-375	14.89
375-376	14.89
376-377	14.89
377-378	14.89
378-379	14.89
379-380	14.89
380-381	14.89
381-382	14.89
382-383	14.89
383-384	14.89
384-385	14.89
385-386	14.89
386-387	14.89
387-388	14.89
388-389	14.89
389-390	14.89
390-391	14.89
391-392	14.89
392-393	14.89
393-394	14.89
394-395	14.89
395-396	14.89
396-397	14.89
397-398	14.89
398-399	14.89
399-400	14.89
400-401	14.89
401-402	14.89
402-403	14.89
403-404	14.89
404-405	14.89
405-406	14.89
406-407	14.89
407-408	14.89
408-409	14.89
409-410	14.89
410-411	14.89
411-412	14.89
412-413	14.89
413-414	14.89
414-415	14.89
415-416	14.89
416-417	14.89
417-418	14.89
418-419	14.89
419-420	14.89
420-421	14.89
421-422	14.89
422-423	14.89
423-424	14.89
424-425	14.89
425-426	14.89
426-427	14.89
427-428	14.89
428-429	14.89
429-430	14.89
430-431	14.89
431-432	14.89
432-433	14.89
433-434	14.89
434-435	14.89
435-436	14.89
436-437	14.89
437-438	14.89
438-439	14.89
439-440	14.89
440-441	14.89
441-442	14.89
442-443	14.89
443-444	14.89
444-445	14.89
445-446	14.89
446-447	14.89
447-448	14.89
448-449	14.89
449-450	14.89
450-451	14.89
451-452	14.89
452-453	14.89
453-454	14.89
454-455	14.89
455-456	14.89
456-457	14.89
457-458	14.89
458-459	14.89
459-460	14.89
460-461	14.89
461-462	14.89
462-463	14.8

ŽEMĖS SKLYPO PLANAS M 1:2000

Sklypo plotas 190153 m²

Žemės sklypo kadastro Nr. 1901000047

KOORDINACIJŲ ŽINIARASTIS

Koordinacijų sistema LKS-94											
Taško Nr.	Kodas	X	Y	Taško Nr.	Kodas	X	Y	Taško Nr.	Kodas	X	Y
1	R	6089908.24	494898.11	39	R	6089114.27	494838.11	76	R	6089779.80	494820.70
2	R	6089897.08	494901.03	40	R	6089108.75	494835.79	77	R	6089823.60	494848.86
3	R	6089878.68	494905.72	41	R	6089103.54	494834.08	78	R	6089435.50	494777.16
4	R	6089820.98	494879.42	42	R	6089101.13	494831.65	79	R	6089437.50	494849.88
5	R	6089814.59	494892.90	43	R	6089096.77	494828.73	80	R	6089250.00	494845.16
6	R	6089845.47	494917.97	44	R	6089090.95	494826.66	81	R	6089252.50	494817.19
7	R	6089832.93	494927.34	45	R	6089086.67	494826.17	82	R	6089176.50	494815.58
8	R	6089886.06	494972.47	46	R	6089084.32	494823.86	83	R	6089176.50	494781.50
9	R	6089853.20	495011.47	47	R	6089073.81	494821.67	84	R	6089665.01	494861.41
10	R	6089881.51	495032.97	48	R	6089085.63	494782.36	85	R	6089624.34	494943.98
11	R	6089910.89	495055.28	49	R	6089096.53	494746.10	86	R	6089441.15	494882.00
12	R	6089937.93	495075.75	50	R	6089107.96	494708.09	87	R	6089451.72	494856.99
13	R	6089927.12	495088.15	51	R	6089120.10	494697.71	88	R	6089483.35	494785.22
14	R	6089914.95	495099.37	52	R	6089104.00	494638.31	89	R	6089539.87	494811.38
15	R	6089906.45	495103.50	53	R	6089116.43	494549.77	90	R	6089590.98	494835.10
16	R	6089997.52	495099.50	54	R	6089220.32	494558.21	91	R	6089800.56	494826.66
17	R	6089840.45	495082.82	55	R	6089257.26	494551.78	92	R	6089644.90	494850.57
18	R	6089818.09	495069.74	56	R	6089288.40	494544.78	93	R	6089815.13	494845.38
19	R	6089780.91	495045.61	57	R	6089353.81	494540.56	94	R	6089818.88	494853.37
20	R	6089745.57	495039.95	58	R	6089440.42	494551.77	95	R	6089815.75	494861.13
21	R	6089733.80	495035.60	59	R	6089440.38	494560.39	96	R	6089809.50	494967.25
22	R	6089672.07	495016.40	60	R	6089328.64	494582.52	97	R	6089727.25	494962.38
23	R	6089655.00	495010.90	61	R	6089328.10	494592.88	98	R	6089722.00	494960.88
24	R	6089613.94	494995.75	62	R	6089439.34	494594.56	99	R	6089718.37	494955.75
25	R	6089599.28	494992.22	63	R	6089438.79	494619.10	100	R	6089720.50	494941.63
26	R	6089530.25	494971.47	64	R	6089481.25	494615.25	101	R	6089724.06	494939.25
27	R	6089514.44	494964.17	65	R	6089465.25	494623.00	102	R	6089806.88	494942.25
28	R	6089478.83	494944.62	66	R	6089471.50	494628.50				
29	R	6089355.60	494909.64	67	R	6089506.60	494648.27				
30	R	6089290.61	494886.08	68	R	6089550.50	494673.00				
31	R	6089224.32	494872.99	69	R	6089559.38	494876.13				
32	R	6089220.21	494871.02	70	R	6089587.25	494894.25				
33	R	6089220.54	494869.92	71	R	6089618.32	494712.38				
34	R	6089209.12	494867.34	72	R	6089633.00	494722.75				
35	R	6089196.21	494862.15	73	R	6089658.00	494742.25				
36	R	6089180.71	494858.45	74	R	6089677.34	494755.93				
37	R	6089180.98	494855.39	75	R	6089724.25	494784.50				
38	R	6089129.28	494842.00								

Duomenys apie žemės naudojimo apribojimus

Eil. Nr.	Kodas	Apribojimai	Žemės plotas, m ²
1	2	3	4
1	26	miško naudojimo apribojimai	189058
2	33	rekreacinės teritorijos	190153
3	63	paviršinio vandens telkinių apsaugos zonos	190153
4	20	požeminių vandens telkinių (vandenviečių) sanitarinės apsaugos zonos	190153
5	49	vandentiekio, tvenkų ir kitos vandens ūkio įrenginių apsaugos zonos	49063
6	9	dujotiekio apsaugos zonos	8227
7	1	ryšių linijų apsaugos zonos	4172
8	6	elektros linijų apsaugos zonos	4022

SKLYPO CENTRO KOORDINATOS		
Koordinacijų sistema	Koordinatės X/Y	Pasirinkta nomenklatura
Sistema, kurioje vykdyti matavimai	X=6089467 Y=494801	58/37
Valstybinė LKS-1994	X=6089467 Y=494801	58/37
Žiniaraštį sudarė	Algimantas Bartoševičius Nr.2M-N-1717 (pasirūš) (pasirūš ir pasirūš, patvirtina R.)	
	2018-05-27 (data)	

Išbraukia iš Lietuvos Administracinių teisinių pažeidimų kodekso:

47 straipsnis. Pasirūšio žemės naudojimo ribotųjų suvaržymų oru gėdijimas - užbraukia baudą nuo septynišiasdešimties iki vieno šimto keturišiasdešimties keturių eurų.

Dokumentą elektroniniu parašu pasirašė AUSHRA SHESTAKOV
Data: 2020-04-29 13:26:33
Paskirtis: Kopija tikra
Vieta: VĮ Registrų centras

ŽEMĖS SKLYPO PLANAS M 1:1000
Sklypo plotas 13114 m²

$$\begin{array}{r} 496200 \\ \hline 6091100 \end{array}$$

Kadastro:	vietovė	Kauno m.	blokas	sklypas
Žemės sklypo kadastro Nr.			1 9 0 1 0 0 4 7	2 2 8

Gatve, namo Nr.	<i>prie</i>	Klebonišķio g.
Kaimas (miestelis)		
Seniūnija		Eigulij
Miestas (rajonas)		Kaunas
Apkritis		Kauno

Gretimybė	Gretimio žemės sklypo kadastro Nr.	Pastabas
1-3	Valstybės žemė	5 m pločio kelias
3-7	Valstybės žemė	3 m pločio kelias
7-15	Valstybės žemė	
15-1	(Klebonišio g.) 4400-1131-7632	

Sklypo paskirtis Kita paskirtis: atšilų ūkis

Sklypo naudojimo būdas Rekreacinis ūkis

Sklypo naudojimo pobūdis.....

Statinių aukštis.....	Užstatymo tūnis.....	Užstatymo intensyvumas.....
--------------------------	-------------------------	--------------------------------

~~Irena Andrašiienė~~

2009-03-06

PRZYMECZANIA DO KARTY OCENY
13m. 10
VI Ręć, str. 10, 11, 12
(pauzacja) (kafeteria) (kuchnia, pralnia)
1. reszta

Vyresnioji registratorė
Kraučeliūnaitė Alė

SUDERINTA
2008-07-28
Pakars Audra

Geodezijos skyriaus
vyr. specialistė
Algima Barosevičienė
2016-08-24



07 . . . mėn. 23. d. žemės sklypo paženklinimo-parodymo akte, ir nustatytu plotu sutinku:

Lietuvos Respublika patikėjimo teis
Kauno apskritys viršininko adminis
(vardas, pavardė) Miskų


Edmundas Kovalčika

(paras) (data)

apskritis viršininko administracijos žemės ūkio skyriaus departamentas
Kauno miesto (raijono) žemės ūkio specialistų skyrius
Kauno miesto

Patikrino: Benediktas Gecas
Suderino: Skryliaus vedėjo pavaduotoja
(pareigos) (parašas) Alma Nindienė

A. T.


V. I. Valstybinis miškotvarkos institutas
 LICENCIJOS NR.76G - 545 IŠDUOTA 2003.05.28

Paraišos	Parašas	Vardas, pavardė	Data
Skyriaus vedėjas	<i>[Signature]</i>	M. Lankininkas	02-10-2003
vyresn. specialistas	<i>[Signature]</i>	P. Daniulis	02-10-2003
vyresn. specialistas			

VALSTYBĖS
 ĮMONĖ
 VALSTYBINIS
 MIŠKOTVARKOS
 INSTITUTAS

ŽEMĖS SKLYPO PLANAS M 1:1000

Sklypo plotas 13114 m²

Žemės sklypo kadastro Nr. 19010047

KOORDINACIŲ ŽINIARAŠTIS

Koordinacių sistema LKS-94							
Taško Nr.	Kodas	X	Y	Taško Nr.	Kodas	X	Y
1	R	6090896.93	496188.95				
2	R	6091010.74	496073.70				
3	R	6091049.09	496034.94				
4	R	6091050.15	496035.83				
5	R	6091054.29	496037.82				
6	R	6091071.00	496050.99				
7	R	6091080.18	496059.80				
8	R	6091031.45	496154.29				
9	R	6091030.10	496163.42				
10	R	6091010.50	496171.58				
11	R	6090987.02	496175.77				
12	R	6090988.01	496194.59				
13	R	6090938.54	496222.32				
14	R	6090927.32	496201.01				
15	R	6090909.82	496218.41				
16	R	6090899.12	496192.86				
SKLYPO CENTRO KOORDINATĖS							
Koordinacių sistema		Koordinatės X/Y		Planšeto nomenklatūra			
Sistema, kurioje vykdyti matavimai		6090999/496130					
Valstybinė LKS-1994		6090999/496130		59/38 - 073			
Žiniaraštį sudarė		P. Daniulis		08-04-23			

Dokumentą elektroniniu parašu pasirašė AUSHRA SHESTAKOV
Data: 2020-04-29 13:24:04
Paskirtis: Kopija tikra
Vieta: VĮ Registrų centras

Ištrauka iš Lietuvos Administracinių teisų pažeidimų kodekso:

47 straipsnis. Pastatų žemėnaudos ribozenklų sunaikinimas arba gadinimas - užtraukia baudą nuo dviejų šimtų penkiasdešimties iki penkių šimtų litų.

48 straipsnis. Geodezinio pagrindo punkto bei markšėiderystės ženklų sunaikinimas arba gadinimas - užtraukia baudą nuo penkių šimtų iki vieno tūkstančio litų.